










**PROGRAMA MODULO DE MAQUINARIA A MUNICIPIOS  
REGION 09 COSTA SIERRA OCCIDENTAL**

MUNICIPIO: <b>CABO CORRIENTES 2023</b>											
2DA QUINCENA DE ABRIL											
FECHA INICIO	TIPO Y NOMBRE DE OBRA	CLAVE	MAQUINA UTILIZADA	VOL. (MTS <sup>3</sup> , KM, ETC)	HOROMETRO Y/O ODOMETRO	UBICACIÓN	COORDENADAS	FECHA FIN DE OBRA	BENEFICIARIO	TELEFONO	FOTOGRAFÍA
25/04/2023	REHABILITACIÓN DE CAMINO/ EL SALTO	020-04-23	MOTONIVELADORA	2.7 KM	2667.3 - 2675.4 HRS	EL TUITO	20.320483, - 105.327433	25/04/2023	ANTONIO DIAZ	3222153411	
26/04/2023	REHABILITACIÓN DE CAMINO/ TUITO	020-04-23	MOTONIVELADORA	3.5 KM	2675.4 - 3681.8 HRS	EL TUITO	20.320483, - 105.327433	26/04/2023	ANTONIO DIAZ	3222153411	
27/04/2023	REHABILITACIÓN DE CAMINO/ VILLA DEL MAR	020-04-23	MOTONIVELADORA	1.86 KM	3681.8 - 3687.4 HRS	VILLA DEL MAR	20.228930, - 105.552837	27/04/2023	JESUS ROMERO CHAVEZ	3222425828	
28/04/2023	REHABILITACIÓN DE CAMINO/ MAYTO	020-04-23	MOTONIVELADORA	1.86 KM	3687.4 - 3693.0 HRS	MAYTO	20.258191, - 105.578906	28/04/2023	JESUS ROMERO CHAVEZ	3222425828	
17/04/2023	REHABILITACIÓN DE CAMINO/ EMPEDRADOS TUITO	020-04-23	RETROEXCAVADORA	649.6 M3	4082.0 - 4105.2 KM	EL TUITO	20.320483, - 105.327433	19/04/2023	ANTONIO DIAZ	3222153411	
20/04/2023	MOVIMIENTO DE TIERRAS/ CARGA DE ARENA Y ESCOMBRO	020-04-23	RETROEXCAVADORA	212.8 M3	4105.2 - 4112.8 KM	EL TUITO	20.320483, - 105.327433	20/04/2023	ANTONIO DIAZ	3222153411	

**PROGRAMA MODULO DE MAQUINARIA A MUNICIPIOS  
REGION 09 COSTA SIERRA OCCIDENTAL**

**CABO CORRIENTES 2023**





MUNICIPIO:											
2DA QUINCENA DE ABRIL											
FECHA INICIO	TIPO Y NOMBRE DE OBRA	CLAVE	MAQUINA UTILIZADA	VOL. (MTS <sup>3</sup> , KM, ETC)	HOROMETRO Y/O ODOMETRO	UBICACIÓN	COORDENADAS	FECHA FIN DE OBRA	BENEFICIARIO	TELEFONO	FOTOGRAFÍA
21/04/2023	REHABILITACION DE CAMINOS/ CARGA DE PIEDRA, ARENA Y ESCOMBRO EN EMPEDRADO	020-04-23	RETROEXCAVADORA	229.6 M3	4112.8 - 4121.0 KM	EL TUITO	20.320483, - 105.327433	22/04/2023	ANTONIO DIAZ	3222153411	
24/04/2023	REHABILITACION DE CAMINOS/ SE SACO PIEDRA, SE CARGO TIERRA PARA CAMINO	020-04-23	RETROEXCAVADORA	229.6 M3	4124.0 - 4132.2 KM	RINCON DE LOS OLOTES	20.247135, - 105.284540	24/04/2023	JAIME CASTILLON AGUILAR	3221714702	
25/04/2023	REHABILITACION DE CAMINOS/EL SALTO	020-04-23	RETROEXCAVADORA	182 M3	4132.2 - 4138.7 KM	EL TUITO	20.320483, - 105.327433	25/04/2023	ANTONIO DIAZ	3222153411	
26/04/2023	REHABILITACION DE CAMINOS/CARGA Y DESCARGA DE MATERIAL PARA BACHEO	020-04-23	RETROEXCAVADORA	165.2 M3	4138.7 - 4144.6 KM	LLANO GRANDE DE IPALA	20.311037, - 105.483986	26/04/2023	ANTONIO DIAZ	3222153411	
27/04/2023	REHABILITACION DE CAMINOS/CARGA Y DESCARGA DE MATERIAL PARA BACHEO	020-04-23	RETROEXCAVADORA	296.8 M3	4144.6 - 4155.2 KM	VILLA DEL MAR	20.228930, - 105.552837	28/04/2023	JESUS ROMERO CHAVEZ	3222425828	
17/04/2023	REHABILITACIÓN DE CAMINO/ EMPEDRADOS TUITO	020-04-23	VOLTEO 031	308.49 M3	10203.9 - 10362.1 KM	EL TUITO	20.320483, - 105.327433	17/04/2023	ANTONIO DIAZ	3222153411	

**PROGRAMA MODULO DE MAQUINARIA A MUNICIPIOS  
REGION 09 COSTA SIERRA OCCIDENTAL**

**CABO CORRIENTES 2023**




**MUNICIPIO:**

**2DA QUINCENA DE ABRIL**

FECHA INICIO	TIPO Y NOMBRE DE OBRA	CLAVE	MAQUINA UTILIZADA	VOL. (MTS <sup>3</sup> , KM, ETC)	HOROMETRO Y/O ODOMETRO	UBICACIÓN	COORDENADAS	FECHA FIN DE OBRA	BENEFICIARIO	TELEFONO	FOTOGRAFÍA
18/04/2023	REHABILITACION DE CAMINOS/CARGA Y DESCARGA DE MATERIAL PARA BACHEO TUITO - MAYTO	020-04-23	VOLTEO 031	876.72 M3	10362.1 - 10811.7 KM	MAYTO	20.258191, - 105.578906	23/04/2023	JESUS ROMERO CHAVEZ	3222425828	
24/04/2023	REHABILITACION DE CAMINOS/CARGA Y DESCARGA DE MATERIAL PARA BACHEO	020-04-23	VOLTEO 031	720.72 M3	10811.7 - 11181.3 KM	LLANO GRANDE DE IPALA	20.311037, - 105.483986	27/04/2023	ANTONIO DIAZ	3222153411	
28/04/2023	REHABILITACION DE CAMINOS/CARGA Y DESCARGA DE MATERIAL PARA BACHEO	020-04-23	VOLTEO 031	466.44 M3	11181.3 - 11300.5 KM	VILLA DEL MAR	20.228930, - 105.552837	30/04/2023	JESUS ROMERO CHAVEZ	3222425828	
19/04/2023	MOVIMIENTO DE DESECHOS SOLIDOS/ VERTEDERO	020-04-23	VOLTEO 032	7.02 M3	7293.9 - 7297.5 KM	EL TUITO (VERTEDERO)	20.300328, - 105.353596	20/04/2023	ANTONIO DIAZ	3222153411	
21/04/2023	CONTINGENCIAS/ DESCACHATARRIZACIÓN	020-04-23	VOLTEO 032	39 M3	7297.5 - 7317.5 KM	BOCA DE TOMATLAN	20.511521, - 105.314698	21/04/2023	ANTONIO DIAZ	3222153411	
22/04/2023	MOVIMIENTO DE TIERRAS/ DESCARGA Y DESCARGA DE MATERIAL	020-04-23	VOLTEO 032	43.09 M3	7317.5 - 7339.6 KM	REFUGIO SUCHITLAN	20.443319, - 105.546258	22/04/2023	IRIS JOYA	3221749400	



**PROGRAMA MODULO DE MAQUINARIA A MUNICIPIOS  
REGION 09 COSTA SIERRA OCCIDENTAL**

**CABO CORRIENTES 2023**

MUNICIPIO:											
2DA QUINCENA DE ABRIL											
FECHA INCIO	TIPO Y NOMBRE DE OBRA	CLAVE	MAQUINA UTILIZADA	VOL. (MTS <sup>3</sup> , KM, ETC)	HOROMETRO Y/O ODOMETRO	UBICACIÓN	COORDENADAS	FECHA FIN DE OBRA	BENEFICIARIO	TELEFONO	FOTOGRAFÍA
24/04/2023	MOVIMIENTO DE DESECHOS SOLIDOS/ VERTEDERO	020-04-23	VOLTEO 032	2.73 M3	7339.6 - 7341.0 KM	EL TUITO (VERTEDERO )	20.300328, - 105.353596	24/04/2023	JUAN GIRALDO SANCHEZ GOMEZ	3223780632	
25/04/2023	MOVIMIENTO DE TIERRAS/ DESCARGA Y DESCARGA DE MATERIAL	020-04-23	VOLTEO 032	78 M3	7341.0 - 7381.0 KM	CHIMO	20.462924, - 105.594785	27/04/2023	IRIS JOYA	3221749400	
28/04/2023	CONTINGENCIAS/ DESCACHATARRIZACIÓN	020-04-23	VOLTEO 032	15.40 M3	7381.0 - 7388.9 KM	REFUGIO SUCHITLAN	20.443319, - 105.546258	28/04/2023	IRIS JOYA	3221749400	
15/04/2023	CONTINGENCIAS/ INCENDIO	020-04-23	EXCAVADORA	4387.4 - 4505.9 KM	3,318 M3	LA CRUZ DE FIERRO		29/04/2023	SALVADOR DURAN	3225698743	


**PROGRAMA MODULO DE MAQUINARIA A MUNICIPIOS  
REGION 09 COSTA SIERRA OCCIDENTAL**

**CABO CORRIENTES 2023**

MUNICIPIO:											
1ER QUINCENA DE MAYO											
FECHA INCIO	TIPO Y NOMBRE DE OBRA	CLAVE	MAQUINA UTILIZADA	VOL. (MTS <sup>3</sup> , KM, ETC)	HOROMETRO Y/O ODOMETRO	UBICACIÓN	COORDENADAS	FECHA FIN DE OBRA	BENEFICIARIO	TELEFONO	FOTOGRAFÍA
10/05/2023	REHABILITACIÓN DE CAMINOS, CALLES Y CUNETAS	020-05-23	MOTONIVELADORA	14.97 KM	3693.0 - 3737.9 HRS	JUNTAS Y VERANOS	20.320476, - 105.327456	12/05/2023	JOSE ANGEL GARCIA GARCIA	322229853	
15/04/2023	REHABILITACIÓN DE CAMINO/ CIENEGAS	020-05-23	MOTONIVELADORA	1.53 KM	3737.9 - 3742.5 HRS	CIENEGAS	20.320483, - 105.327433	15/05/2023			
02/05/2023	REHABILITACIÓN DE CAMINO/ EMPEDRADOS TUITO	020-05-23	RETROEXCAVADORA	274.4 M3	4155.2 - 4165.0 KM	EL TUITO	20.320483, - 105.327433	03/05/2023	ANTONIO DIAZ	3222153411	
04/05/2023	MOVIMIENTO DE TIERRAS/ CARGA Y DESCARGA DE ARENA	020-05-23	RETROEXCAVADORA	179.2 M3	4165.0 - 4171.4 KM	EL TUITO	20.320483, - 105.327433	04/05/2023	ANTONIO DIAZ	3222153411	


**PROGRAMA MODULO DE MAQUINARIA A MUNICIPIOS  
REGION 09 COSTA SIERRA OCCIDENTAL**

**CABO CORRIENTES 2023**

MUNICIPIO:											
1ER QUINCENA DE MAYO											
FECHA INCIO	TIPO Y NOMBRE DE OBRA	CLAVE	MAQUINA UTILIZADA	VOL. (MTS <sup>3</sup> , KM, ETC)	HOROMETRO Y/O ODOMETRO	UBICACIÓN	COORDENADAS	FECHA FIN DE OBRA	BENEFICIARIO	TELEFONO	FOTOGRAFÍA
06/05/2023	REHABILITACION DE CAMINOS/ CAMINO A PIZOTA	020-05-23	RETROEXCAVADORA	187.6 M3	4171.4 - 4178.1 KM	PIZOTA	20.484697, - 105.490473	06/05/2023	ANTONIO DIAZ	3222153411	
08/05/2023	EXCAVACION PARA RED DE AGUA EN EL TUITO	020-05-23	RETROEXCAVADORA	912.8 M3	4178.1 - 4210.7 KM	TUITO	20.320487, - 105.327456	08/05/2023	ANTONIO DIAZ	3222153411	
01/05/2023	MOVIMIENTO DE TIERRAS/ CARGA Y DESCARGA DE MATERIAL DESDE EL MUNICIPIO DE PUERTO VALLART AL TUITO	020-05-23	VOLTEO 031	112 M3	113057.5 - 114000.2 KM	PUERTO VALLARTA	20.601801, - 105.228995	01/05/2023			

**PROGRAMA MODULO DE MAQUINARIA A MUNICIPIOS  
REGION 09 COSTA SIERRA OCCIDENTAL**

**CABO CORRIENTES 2023**

MUNICIPIO:											
1ER QUINCENA DE MAYO											
FECHA INICIO	TIPO Y NOMBRE DE OBRA	CLAVE	MAQUINA UTILIZADA	VOL. (MTS <sup>3</sup> , KM, ETC)	HOROMETRO Y/O ODOMETRO	UBICACIÓN	COORDENADAS	FECHA FIN DE OBRA	BENEFICIARIO	TELEFONO	FOTOGRAFÍA
02/05/2023	MOVIMIENTO DE TIERRAS/ CARGA Y DESCARGA DE MATERIAL DE LA LOCALIDAD EL TUITO A LA LOCALIDAD DE CHACALA	020-05-23	VOLTEO 031	224 M3	114000.2 - 114374.3 KM	CHACALA	20.433743, - 105.466702	02/05/2023	CARLOS RODRIGUEZ GONZÁLEZ	3221030753	
03/05/2023	MOVIMIENTO DE TIERRAS/ CARGA Y DESCARGA DE MATERIAL A LA LOCALIDAD DE LLANO GRANDE DE IPALA	020-05-23	VOLTEO 031	56M3	114374.3 - 114383.0 KM	LLANO GRANDE DE IPALA	20.311037, - 105.483986	03/05/2023			
04/05/2023	REHABILITACION DE CAMINOS/CARGA Y DESCARGA DE MATERIAL PARA BACHEO	020-05-23	VOLTEO 031	56 M3	114383.0 - 114393.7 KM	CORRALES	20.409813, - 105.671112	11/05/2023			
12/05/2023	MOVIMIENTO DE TIERRAS/ CARGA Y DESCARGA DE MATERIAL PIEDRA A LA LOCALIDAD DE EL TUITO DESDE EL MUNICIPIO DE TOMATLÁN	020-05-23	VOLTEO 031	28 M3	114393.7 - 114400.8 KM	TOMATLÁN	19.944271, - 105.247086	13/05/2023			
15/05/2023	MOVIMIENTO DE TIERRAS/ CARGA Y DESCARGA DE MATERIAL PIEDRA A LA LOCALIDAD DE EL TUITO	020-05-23	VOLTEO 031	112 M3	114400.8 - 114404.3 KM	EL TUITO	20.320483, - 105.327433	15/05/2023	ANTONIO DIAZ	3222153411	
02/05/2023	MOVIMIENTO DE TIERRA/ CARGA Y DESCARGA DE MATERIAL PIEDRA PARA EMPEDRADO EN LAS CALLES DE EL TUITO	020-05-23	VOLTEO 032	56.74 M3	7388.9 - 7418.0 KM	EL TUITO	20.320483, - 105.327433	02/05/2023	ANTONIO DIAZ	3222153411	
03/05/2023	MOVIMIENTO DE TIERRA/ CARGA Y DESCARGA DE MATERIAL ARENA PARA EMPEDRADO EN LAS CALLES DEL TUITO	020-05-23	VOLTEO 032	28.28 M3	7418.0 - 7432.5 KM	EL TUITO	20.320483, - 105.327433	03/05/2023	ANTONIO DIAZ	3222153411	

**PROGRAMA MODULO DE MAQUINARIA A MUNICIPIOS  
REGION 09 COSTA SIERRA OCCIDENTAL**

**CABO CORRIENTES 2023**

<b>MUNICIPIO:</b>											
<b>1ER QUINCENA DE MAYO</b>											
<b>FECHA INICIO</b>	<b>TIPO Y NOMBRE DE OBRA</b>	<b>CLAVE</b>	<b>MAQUINA UTILIZADA</b>	<b>VOL. (MTS<sup>3</sup>, KM, ETC)</b>	<b>HOROMETRO Y/O ODOMETRO</b>	<b>UBICACIÓN</b>	<b>COORDENADAS</b>	<b>FECHA FIN DE OBRA</b>	<b>BENEFICIARIO</b>	<b>TELEFONO</b>	<b>FOTOGRAFÍA</b>
06/05/2023	MOVIMIENTO DE TIERRAS/CARGA Y DESCARGA DE MATERIAL A LA LOCALIDAD DE CHIMO	020-05-23	VOLTEO 032	23.4 M3	7432.5 - 7444.5 KM	CHIMO	20.462924, - 105.594785	06/05/2023	ANTONIO DIAZ	3222153411	
08/05/2023	TRASLADO DE MAQUINARIA/ TRACTOR D5 A LA LOCALIDAD DE EL TUITO	020-05-23	VOLTEO 032	4.10 M3	7444.5 - 7446.6 KM	DIVISADERO	20.383155, - 105.371237	08/05/2023	ANTONIO DIAZ	3222153411	
09/05/2023	MOVIMIENTO DE TIERRAS/ DESCARGA Y DESCARGA DE MATERIAL ARENA PARA EMPEDRADO EN LAS CALLES DE EL TUITO	020-05-23	VOLTEO 032	3.51 M3	7446.6 - 7448.4 KM	EL TUITO	20.320483, - 105.327433	09/05/2023	ANTONIO DIAZ	3222153411	
11/05/2023	MOVIMIENTO DE TIERRA/ CARGA Y DESCARGA DE MATERIAL CEMENTO A LA LOCALIDAD DE CHACALA PARA CONSTRUCCIÓN DE NORIA	020-05-23	VOLTEO 032	10.34 M3	7448.4 - 7453.7 KM	CHACALA	20.433743, - 105.466702	11/05/2023	CARLOS RODRIGUEZ GONZÁLEZ	3221030753	
12/05/2023	TRASLADO DE MAQUINARIA/ TRACTOR D5 A LA LOCALIDAD DE SAUCEDA PARA TRABAJAR EN EL CAMINO QUE CONDUCE A CORRALES	020-05-23	VOLTEO 032	17.55 M3	7453.7 - 7462.7 KM	SAUCEDA	20.419758, - 105.558081	12/05/2023			
15/05/2023	MOVIMIENTO DE TIERRA/CARGA Y DESCARGA DE MATERIAL TIERRA AL FRACCIONAMIENTO DE LA COLONIA LA HERMITA EN LA LOCALIDAD DE EL TUITO	020-05-23	VOLTEO 032	6.44 M3	7462.7 - 7466.0 KM	EL TUITO	20.320483, - 105.327433	15/05/2023	ANTONIO DIAZ	3222153411	
01/05/2023	APERTURA DE CAMINOS	020-05-23	EXCAVADORA	2,928.8 M3	4505.9 - 4610.5 KM		VARIOS	13/05/2023	ANTONIO DIAZ	3222153411	



**PROGRAMA MODULO DE MAQUINARIA A MUNICIPIOS  
REGION 09 COSTA SIERRA OCCIDENTAL**

**CABO CORRIENTES 2023**

**2DA QUINCENA DE MAYO**

MUNICIPIO:											
FECHA INICIO	TIPO Y NOMBRE DE OBRA	CLAVE	MAQUINA UTILIZADA	VOL. (MTS <sup>3</sup> , KM, ETC)	HOROMETRO Y/O ODOMETRO	UBICACIÓN	COORDENADAS	FECHA FIN DE OBRA	BENEFICIARIO	TELEFONO	FOTOGRAFÍA
16/05/2023	REHABILITACIÓN DE CAMINOS, CALLES Y PLAZA DE TOROS	020-05-23	MOTONIVELADORA	1.77 KM	3742.5 - 3747.8 HRS	LLANO GRANDE DE IPALA	20.311037, -105.483986	16/05/2023	C. JUAN RIVERA	3225698424	
17/05/2023	REHABILITACIÓN DE CAMINO/ YELAPA	020-05-23	MOTONIVELADORA	3.37 KM	3747.8 - 3757.9 HRS	YELAPA	20.488679, -105.452559	18/05/2023	C. JAIRO OCTAVIO LORENZO CRUZ	3223809538	
19/05/2023	REHABILITACIÓN DE CAMINO/ IXTLAHUAHEY - SAUCEDA	020-05-23	MOTONIVELADORA	1.87 KM	3757.9 - 3763.5 HRS	IXTLAHUAHEY	20.446164, -105.524714	19/05/2023	C. EDGAR IVAN PARRA ESTRADA	3222382002	
22/05/2023	REHABILITACIÓN DE CAMINO/ SAUCEDA MAL PASO	020-05-23	MOTONIVELADORA	1.77 KM	3763.5 - 3768.8 HRS	MAL PASO	20.430496, -105.570865	24/05/2023	C. EDGAR IVAN PARRA ESTRADA	3222382003	
25/05/2023	REHABILITACIÓN DE CAMINO/ SAUCEDA CORRALES	020-05-23	MOTONIVELADORA	1.47 KM	3768.8 - 3773.2 HRS	CORRALES	20.409813, -105.671112	25/05/2023	C. EDGAR IVAN PARRA ESTRADA	3222382004	
15/05/2023	REHABILITACIÓN DE CAMINO/ CARGA DE MATERIAL ESCOMBRO	020-05-23	RETROEXCAVADORA	504.0 M3	4210.7 - 4242.0 KM	EL TUITO	20.320483, -105.327433	19/05/2023	C. MARCO ANTONIO DIAZ ROMERO	3221520967	
20/05/2023	MOVIMIENTO DE TIERRAS/ SE EXTENDIO MATERIAL SOBRE RIO TUITO	020-05-23	RETROEXCAVADORA	313.6 M3	4242.0 - 4253.2 KM	TUITO	20.320483, -105.327433	22/05/2023	C. MARCO ANTONIO DIAZ ROMERO	3221520968	

**PROGRAMA MODULO DE MAQUINARIA A MUNICIPIOS  
REGION 09 COSTA SIERRA OCCIDENTAL**

**CABO CORRIENTES 2023**



**2DA QUINCENA DE MAYO**

MUNICIPIO:											
FECHA INICIO	TIPO Y NOMBRE DE OBRA	CLAVE	MAQUINA UTILIZADA	VOL. (MTS <sup>3</sup> , KM, ETC)	HOROMETRO Y/O ODOMETRO	UBICACIÓN	COORDENADAS	FECHA FIN DE OBRA	BENEFICIARIO	TELEFONO	FOTOGRAFÍA
23/05/2023	REHABILITACION DE CAMINOS/ EXCAVACIÓN PARA ZAPATAS	020-05-23	RETROEXCAVADORA	358.4 M3	4253.2 - 4266.0 KM	EL TUITO	20.320483, - 105.327433	25/05/2023	C. MARCO ANTONIO DIAZ ROMERO	3221520969	
26/05/2023	APERTURA DE CAMINO/ CON "CHAYO"	020-05-23	RETROEXCAVADORA	912.8 M3	4266.0 - 4280.1 KM	EL TUITO	20.320483, - 105.327433	27/05/2023	C. MARCO ANTONIO DIAZ ROMERO	3221520970	
29/05/2023	MOVIMIENTO DE TIERRAS/ CORTE Y CARGA DE MATERIAL	020-05-23	RETROEXCAVADORA	24 M3	4280.1 - 4284.2 KM	EL TUITO	20.320483, - 105.327433	29/05/2023	C. MARCO ANTONIO DIAZ ROMERO	3221520971	
30/05/2023	MOVIMIENTO DE TIERRAS/ CORTE Y CARGA DE MATERIAL	020-05-23	RETROEXCAVADORA	280 M3	4284.2 - 4294.2 KM	EL TUITO	20.320483, - 105.327433	31/05/2023	C. MARCO ANTONIO DIAZ ROMERO	3221520972	
16/05/2023	MOVIMIENTO DE TIERRAS/ CARGA Y DESCARGA DE MATERIAL DESDE EL MUNICIPIO DE PUERTO VALLARTA AL CORRALES	020-05-23	VOLTEO 031	492 M3	4404.3- 4423.57 HRS	CORRALES	20.409813, - 105.671112	31/05/2023	C. JOSE JUAN CHAVEZ ROMERO	32230524743	
16/05/2023	MOVIMIENTO DE TIERRA/ CARGA Y DESCARGA DE MATERIAL ARENA	020-05-23	VOLTEO 032	90 M3	7466.0 - 7470.8 KM	EL TUITO	20.320483, - 105.327433	15/05/2023	C. MARCO ANTONIO DIAZ ROMERO	3221520970	
17/05/2023	MOVIMIENTO DE TIERRA/ CARGA Y DESCARGA DE BLOQUE	020-05-23	VOLTEO 032	120 M3	7470.8 - 7484.7 KM	CHACALA	20.433743, - 105.466702	18/05/2023	C. MARCO ANTONIO DIAZ ROMERO	3221520970	

**PROGRAMA MODULO DE MAQUINARIA A MUNICIPIOS  
REGION 09 COSTA SIERRA OCCIDENTAL**

**CABO CORRIENTES 2023**




**2DA QUINCENA DE MAYO**

MUNICIPIO:											
FECHA INICIO	TIPO Y NOMBRE DE OBRA	CLAVE	MAQUINA UTILIZADA	VOL. (MTS <sup>3</sup> , KM, ETC)	HOROMETRO Y/O ODOMETRO	UBICACIÓN	COORDENADAS	FECHA FIN DE OBRA	BENEFICIARIO	TELEFONO	FOTOGRAFÍA
19/05/2023	MOVIMIENTO DE TIERRA/ CARGA Y DESCARGA DE MATERIAL ARENA	020-05-23	VOLTEO 032	205 M3	7484.7 - 7508.6 KM	EL TUITO	20.320483, - 105.327433	24/05/2023	C. MARCO ANTONIO DIAZ ROMERO	3221520970	
25/05/2023	MOVIMIENTO DE TIERRAS/CARGA Y DESCARGA DE ARENA	020-05-23	VOLTEO 032	24 M3	7508.6 - 7520.9 KM	CHACALA	20.433743, - 105.466702	25/05/2023	C. MARCO ANTONIO DIAZ ROMERO	3221520971	
29/05/2023	MOVIMIENTO DE TIERRAS/ VIAJES	020-05-23	VOLTEO 032	12 M3	7520.9 - 7523.6 KM	EL TUITO	20.320483, - 105.327433	29/05/2023	C. MARCO ANTONIO DIAZ ROMERO	3221520972	
30/05/2023	MOVIMIENTO DE TIERRA/ CARGA Y DESCARGA DE MATERIAL CEMENTO A LA LOCALIDAD DE CHACALA	020-05-23	VOLTEO 032	72 M3	7523.6 - 7558.6 KM	CHACALA	20.433743, - 105.466702	31/05/2023	C. CARLOS RODRIGUEZ GONZALEZ	3221030753	
24/05/2023	APERTURA DE CAMINOS/ PROVINCIA	020-05-23	EXCAVADORA	1,374.8 M3	4610.5 - 4659.6 KM	PROVINCIA	20.350726, - 105.301164	30/05/2023	C. MARCO ANTONIO DIAZ ROMERO	3221520972	

**PROGRAMA MODULO DE MAQUINARIA A MUNICIPIOS  
REGION 09 COSTA SIERRA OCCIDENTAL**

**CABO CORRIENTES 2023**





**1ER QUINCENA DE JUNIO**

MUNICIPIO:											
FECHA INICIO	TIPO Y NOMBRE DE OBRA	CLAVE	MAQUINA UTILIZADA	VOL. (MTS <sup>3</sup> , KM, ETC)	HOROMETRO Y/O ODOMETRO	UBICACIÓN	COORDENADAS	FECHA FIN DE OBRA	BENEFICIARIO	TELEFONO	FOTOGRAFÍA
12/06/2023	REHABILITACIÓN DE CAMINOS, REHABILITACIÓN DE CAMINO SAUCEDA - CORRALES.	020-06-23	MOTONIVELADORA	5.4 KM	3773.2 - 3789.4 HRS	CORRALES	20.409813, -105.671112	15/06/2023	C. JUAN JOSE CHAVEZ ROMERO	3223524743	
01/05/2023	REHABILITACIÓN DE CAMINO/ MOVIMIENTO DE TIERRA/ CARGA Y DESCARGA DE ARENA, PIEDRA Y GRAVA EN BARRIO DE LAS FLORES, REHANIVELACIÓN DE CALLE EN BUGAMBILIAS, RELLENO DE ZANJA EN BUGAMBILIAS, EXCAVACIÓN, CARGA Y DESCARGA DE PIEDRA EN PUENTE LAS PILITAS.	020-06-23	RETROEXCAVADORA	781.2 M3	4294.2 -4322.1 KM	EL TUITO	20.320483, -105.327433	05/06/2023	C. MARCO ANTONIO DIAZ ROMERO	3221520967	
06/06/2023	APERTURA DE CAMINO/ MOVIMIENTO DE TIERRA/ SE RETIRO VEGETACIÓN SOBRE CAMINO AL AGUA CALIENTE, SE REALIZÓ TALUD, SE CARGÓ TIERRA EN VOLTEOS PARA APROCHE EN PUENTE DE AGUA CALIENTE, SE REALIZÓ TALUD Y SE CARGÓ ARENA PARA RANCHO AGUA CALIENTE.	020-06-23	RETROEXCAVADORA	338.8 M3	4322.1 - 4334.2 KM	AGUA CALIENTE	20,247141,-105.412416	08/06/2023	C. JAIME CASTILLON AGUILAR	3221744702	

**PROGRAMA MODULO DE MAQUINARIA A MUNICIPIOS  
REGION 09 COSTA SIERRA OCCIDENTAL**

**CABO CORRIENTES 2023**





**1ER QUINCENA DE JUNIO**

MUNICIPIO:											
FECHA INICIO	TIPO Y NOMBRE DE OBRA	CLAVE	MAQUINA UTILIZADA	VOL. (MTS <sup>3</sup> , KM, ETC)	HOROMETRO Y/O ODOMETRO	UBICACIÓN	COORDENADAS	FECHA FIN DE OBRA	BENEFICIARIO	TELEFONO	FOTOGRAFÍA
09/06/2023	MOVIMIENTO DE TIERRA/ BORDOS/ EXCAVACIÓN EN PAULO, SE REHABILITÓ BORDO.	020-06-23	RETROEXCAVADORA	428.4 M3	4334.2 - 4349.5 KM	PAULO	20.212977, - 105.370199	12/06/2023	C. JAIME CASTILLON AGUILAR	3221744703	
13/06/2023	REHABILITACION DE CAMINOS/ REHABILITACIÓN DE CAMINO EN JUNTAS DEL SUR	020-06-23	RETROEXCAVADORA	756 M3	4349.5 - 4376.5 KM	JUNTAS DEL SUR	20.246478, - 105.314361	15/06/2023	C. JAIME CASTILLON AGUILAR	3221744704	
01/06/2023	MOVIMIENTO DE TIERRAS/ CARGA Y DESCARGA DE MATERIAL DESDE EL MUNICIPIO DE PUERTO VALLARTA AL CHIMO	020-06-23	VOLTEO 031	34.32 M3	4423.57 - 4,441.17 HRS	CHIMO	20.462924, - 105.594785	15/06/2023	C. MARCO ANTONIO DIAZ ROMERO	3221520967	
01/06/2023	MOVIMIENTO DE TIERRAS/ CARGA Y DESCARGA DE ARENA, GRAVA Y PIEDRA EN CALLES DEL TUITO	020-06-23	VOLTEO 032	31.59 M3	7558.6 - 7574.8 KM	EL TUITO	20.320483, - 105.327433	01/06/2023	C. MARCO ANTONIO DIAZ ROMERO	3221520967	
02/06/2023	MOVIMIENTO DE TIERRAS/ CARGA Y DESCARGA DE PIEDRA DE TOMATLÁN AL TUITO	020-06-23	VOLTEO 032	31.40 M3	7574.8 - 7590.9 KM	TOMATLÁN	19.944271, - 105.247086	02/06/2023	C. MARCO ANTONIO DIAZ ROMERO	3221520967	

**PROGRAMA MODULO DE MAQUINARIA A MUNICIPIOS  
REGION 09 COSTA SIERRA OCCIDENTAL**

**CABO CORRIENTES 2023**








**1ER QUINCENA DE JUNIO**

MUNICIPIO:											
FECHA INICIO	TIPO Y NOMBRE DE OBRA	CLAVE	MAQUINA UTILIZADA	VOL. (MTS <sup>3</sup> , KM, ETC)	HOROMETRO Y/O ODOMETRO	UBICACIÓN	COORDENADAS	FECHA FIN DE OBRA	BENEFICIARIO	TELEFONO	FOTOGRAFÍA
03/06/2023	MOVIMIENTO DE TIERRA/ CARGA Y DESCARGA DE MATERIAL PIEDRA EN BUGAMBILIAS DE LA LOCALIDAD DE EL TUITO	020-06-23	VOLTEO 032	75.47 M3	7590.9 - 7629.6 KM	EL TUITO	20.320483, -105.327433	05/06/2023	C. MARCO ANTONIO DIAZ ROMERO	3221520967	
06/06/2023	MOVIMIENTO DE TIERRAS/CARGA Y DESCARGA DE PIEDRA DE TOMATLÁN A CHACALA	020-06-23	VOLTEO 032	54.21 M3	7629.6 - 7657.4 KM	TOMATLÁN	19.944271, -105.247086	06/06/2023	C. CARLOS RODRIGUEZ GONZALEZ	3221030753	
08/06/2023	MOVIMIENTO DE TIERRAS/ CARGA Y DESCARGA DE ARENA EN JUNTAS Y VERANOS	020-06-23	VOLTEO 032	59.67 M3	7657.4 - 7688.0 KM	JUNTAS Y LOS VERANOS	20.478258, -105.295478	09/06/2023	C. JUAN GUERRA PEÑA	3222236010	
01/06/2023	MOVIMIENTO DE TIERRAS/ EN BANCO DE BALASTRE	020-06-23	EXCAVADORA	1,374.8 M3	4659.6 - 4780.8 KM	EL TUITO	20.30321,-105.34748	14/06/2023	C. MARCO ANTONIO DIAZ ROMERO	3221520967	

**PROGRAMA MODULO DE MAQUINARIA A MUNICIPIOS  
REGION 09 COSTA SIERRA OCCIDENTAL**

**CABO CORRIENTES 2023**







**2DA QUINCENA DE JUNIO**

MUNICIPIO:											
FECHA INICIO	TIPO Y NOMBRE DE OBRA	CLAVE	MAQUINA UTILIZADA	VOL. (MTS <sup>3</sup> , KM, ETC)	HOROMETRO Y/O ODOMETRO	UBICACIÓN	COORDENADAS	FECHA FIN DE OBRA	BENEFICIARIO	TELEFONO	FOTOGRAFÍA
20/06/2023	REHABILITACIÓN DE CAMINOS, REHABILITACIÓN DE CAMINOS VILLA DEL MAR	020-06-23	MOTONIVELADORA	2.83 KM	3789.4 - 3797.9 HRS	VILLAR DEL MAR	20.228930, - 105.552837	20/06/2023	C. JOSE JUAN CHAVEZ ROMERO	3223524743	
21/06/2023	REHABILITACIÓN DE CAMINO/ VISTA HERMOSA	020-06-23	MOTONIVELADORA	18.27 KM	3797.9 - 3,852.7 KM	VISTA HERMOSA	20.206166, - 105.539708	30/06/2023	C. JOSE JUAN CHAVEZ ROMERO	3223524744	
20/06/2023	APERTURA DE CAMINO/ GUASIMAS	020-06-23	RETROEXCAVADORA	190.4 M3	4376.5 - 4383.3 KM	LAS GUÁSIMAS	20.367665, - 105.378400	20/06/2023	C. MARCO ANTONIO DIAZ ROMERO	3221520967	
21/06/2023	MOVIMIENTO DE TIERRA/JUNTAS DEL SUR	020-06-23	RETROEXCAVADORA	319.2 M3	4383.3 - 4394.7 KM	JUNTAS DEL SUR	20.246478, - 105.314361	21/06/2023	C. JAIME CASTILLON AGUILAR	3221744702	
22/06/2023	MOVIMIENTO DE TIERRA/ EXCAVACIÓN PARA PUENTE EN LAS PILITAS	020-06-23	RETROEXCAVADORA	249.2 M3	4394.7 - 4403.6 KM	EL TUITO	20.320483, - 105.327433	22/06/2023	C. MARCO ANTONIO DIAZ ROMERO	3221520967	
23/06/2023	MOVIMIENTO DE TIERRA/ REALIZACIÓN DE CEPA PARA LÍNEA DE DRENAJE EN MODELORAMA	020-06-23	RETROEXCAVADORA	232.4 M3	4403.6 - 4411.9 KM	EL TUITO	20.320483, - 105.327433	24/06/2023	C. MARCO ANTONIO DIAZ ROMERO	3221520967	
26/06/2023	MOVIMIENTO DE TIERRA/ EXCAVACIÓN PARA PUENTE EN LAS PILITAS	020-06-23	RETROEXCAVADORA	151.2 M3	4411.9 - 4417.3 KM	EL TUITO	20.320483, - 105.327433	26/06/2023	C. MARCO ANTONIO DIAZ ROMERO	3221520967	

**PROGRAMA MODULO DE MAQUINARIA A MUNICIPIOS  
REGION 09 COSTA SIERRA OCCIDENTAL**

**CABO CORRIENTES 2023**

**2DA QUINCENA DE JUNIO**

MUNICIPIO:											
FECHA INICIO	TIPO Y NOMBRE DE OBRA	CLAVE	MAQUINA UTILIZADA	VOL. (MTS <sup>3</sup> , KM, ETC)	HOROMETRO Y/O ODOMETRO	UBICACIÓN	COORDENADAS	FECHA FIN DE OBRA	BENEFICIARIO	TELEFONO	FOTOGRAFÍA
27/06/2023	MOVIMIENTO DE TIERRA/ REESTABLECIÓ LÍNEA DE AGUA PLUVIAL EN MODELORAMA	020-06-23	RETROEXCAVADORA	742 M3	4417.3 - 4443.8 KM	EL TUITO	20.320483, - 105.327433	30/06/2023	C. MARCO ANTONIO DIAZ ROMERO	3221520967	
16/06/2023	MOVIMIENTO DE TIERRAS/ CARGA Y DESCARGA DE MATERIAL DESDE EL MUNICIPIO DE TOMATLÁN AL TUITO	020-06-23	VOLTEO 031	-	4,441.17 - 4454.1 HRS	EL TUITO	20.320483, - 105.327433	27/06/2023	C. MARCO ANTONIO DIAZ ROMERO	3221520967	
20/06/2023	MOVIMIENTO DE TIERRAS/ CARGA Y DESCARGA DE MATERIAL TOMATLÁN - VILLA DEL MAR	020-06-23	VOLTEO 032	105.50 M3	7688.0 - 7742.1 KM	VILLA DEL MAR	20.228930, - 105.552837	22/06/2023	C. JOSE JUAN CHAVEZ ROMERO	3223524744	
24/06/2023	MOVIMIENTO DE TIERRAS/ CARGA Y DESCARGA DE MATERIAL EN EL TUITO	020-06-23	VOLTEO 032	10.14 M3	7742.1 - 7747.3 KM	EL TUITO	20.320483, - 105.327433	24/06/2023	C. MARCO ANTONIO DIAZ ROMERO	3221520967	
25/06/2023	MOVIMIENTO DE TIERRAS/ CARGA Y DESCARGA DE MATERIAL GRAVA Y ARENA EN IXTLAHUAHEY	020-06-23	VOLTEO 032	13.65 M3	7747.3 - 7754.3 KM	IXTLAHUAHEY	20.446164, - 105.524714	25/06/2023	C. EDGAR IVAN PARRA ESTRADA	3222382002	
26/06/2023	MOVIMIENTO DE TIERRAS/ CARGA Y DESCARGA DE MATERIAL EN VILLA DEL MAR	020-06-23	VOLTEO 032	64.35 M3	7754.3 - 7787.3 KM	VILLA DEL MAR	20.228930, - 105.552837	27/06/2023	C. JOSE JUAN CHAVEZ ROMERO	3223524744	



**PROGRAMA MODULO DE MAQUINARIA A MUNICIPIOS  
REGION 09 COSTA SIERRA OCCIDENTAL**

**CABO CORRIENTES 2023**

**2DA QUINCENA DE JUNIO**

MUNICIPIO:											
FECHA INCIO	TIPO Y NOMBRE DE OBRA	CLAVE	MAQUINA UTILIZADA	VOL. (MTS <sup>3</sup> , KM, ETC)	HOROMETRO Y/O ODOMETRO	UBICACIÓN	COORDENADAS	FECHA FIN DE OBRA	BENEFICIARIO	TELEFONO	FOTOGRAFÍA
21/06/2023	MOVIMIENTO DE TIERRAS/ EN BANCO DE BALASTRE	020-06-23	EXCAVADORA	350 M3	4780.8 - 4793.3 KM	EL TUITO	20.30321,- 105.34748	27/06/2023	C. MARCO ANTONIO DIAZ ROMERO	3221520967	